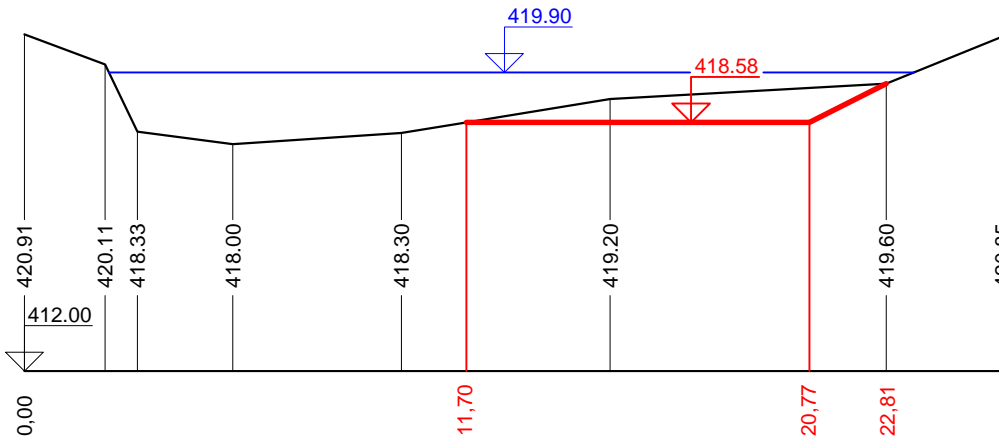


Lužnice, ř.km 91,300 - 92,200, Lužnice - odstranění nánosů

PŘÍČNÉ PROFILY 7 - 14 1 : 200

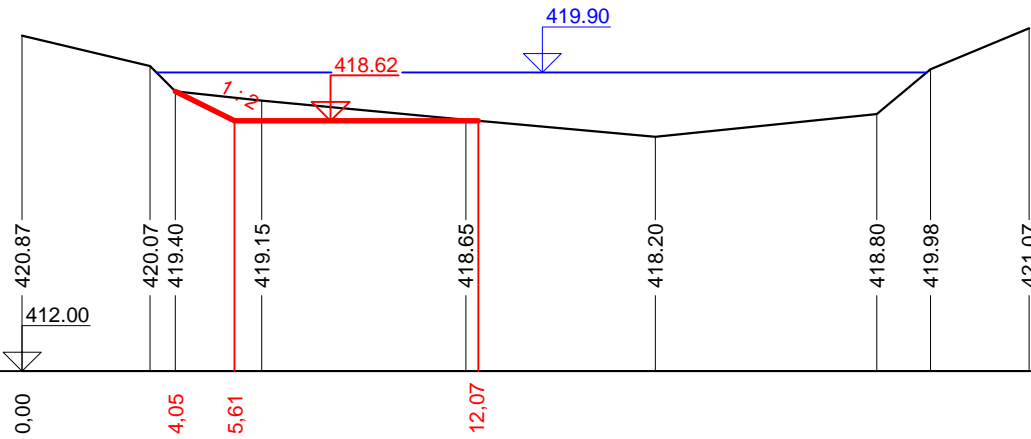
P7 ř.km 91.710

VYKOPÁVKY POD VODOU 6,13 m2
SVAHOVÁNÍ VÝKOPU 2,28 m



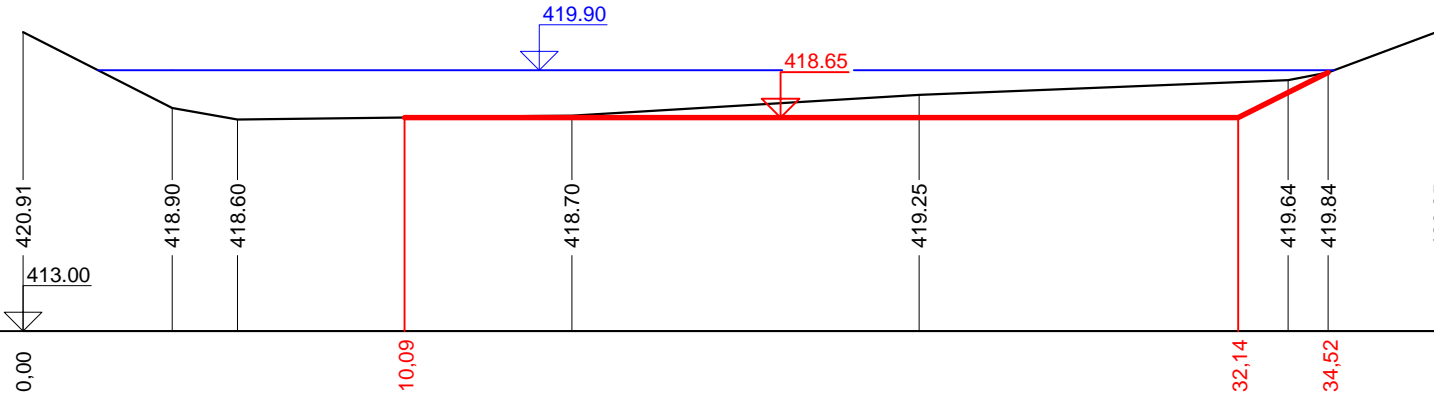
P9 ř.km 91.846

VYKOPÁVKY POD VODOU 2,40 m2
SVAHOVÁNÍ VÝKOPU 1,74 m



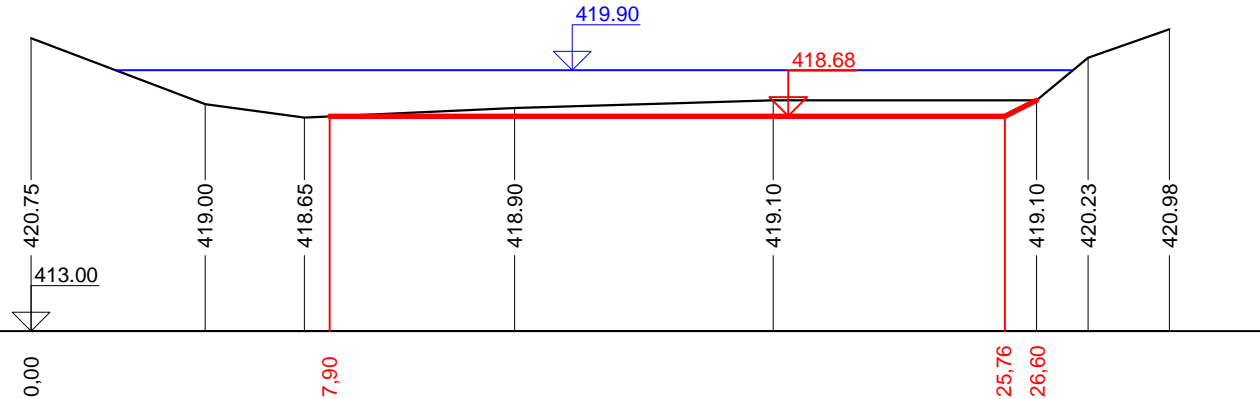
P11 ř.km 91.968

VYKOPÁVKY POD VODOU 10,60 m2
SVAHOVÁNÍ VÝKOPU 2,66 m



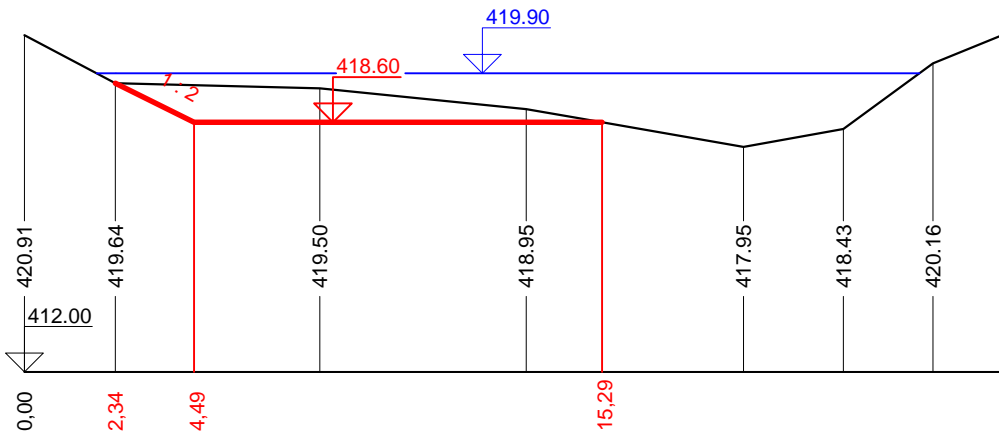
P13 ř.km 92.077

VYKOPÁVKY POD VODOU 5,41 m2
SVAHOVÁNÍ VÝKOPU 0,94 m



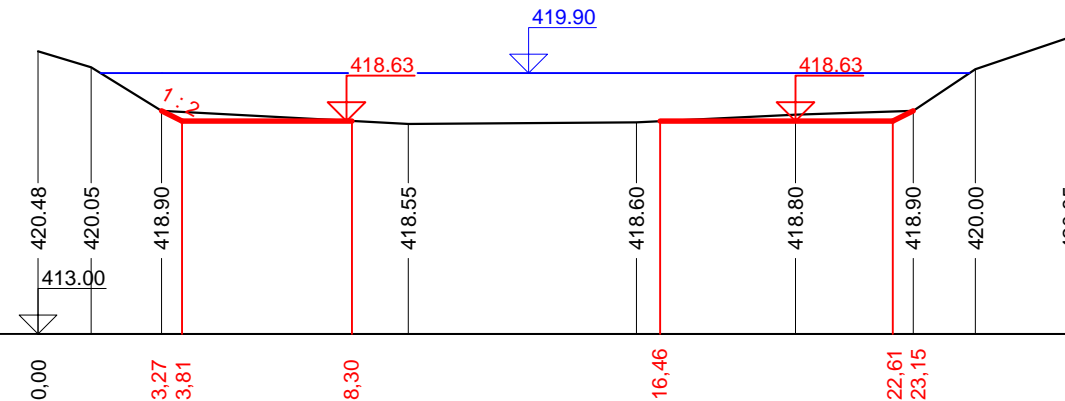
P8 ř.km 91.785

VYKOPÁVKY POD VODOU 7,93 m2
SVAHOVÁNÍ VÝKOPU 2,33 m



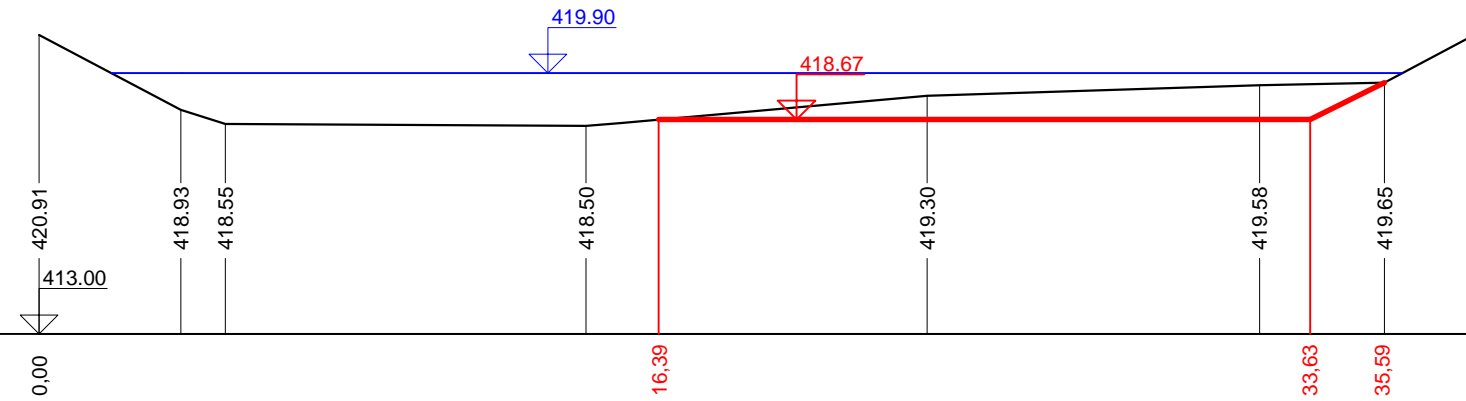
P10 ř.km 91.895

VYKOPÁVKY POD VODOU 1,53 m2
SVAHOVÁNÍ VÝKOPU 1,20 m



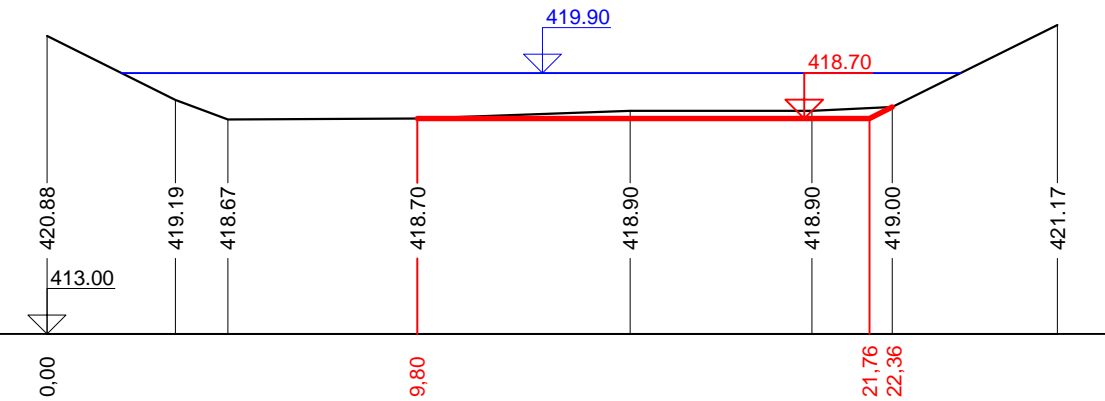
P12 ř.km 92.027

VYKOPÁVKY POD VODOU 11,17 m2
SVAHOVÁNÍ VÝKOPU 2,19 m



P14 ř.km 92.135

VYKOPÁVKY POD VODOU 1,97 m2
SVAHOVÁNÍ VÝKOPU 0,67 m



Výškový systém : Bpv

 Povodí Vltavy, státní podnik Holečkova 3 178/8, Smíchov 150 00 PRAHA 5		PRACOVISTĚ : Oddělení projektových činností Litvínovická 709/5 370 01 České Budějovice tel. 387 683 111	
VYPRACOVAL : Olga KOUBOVÁ		HLINIZ.PROJEKTU : Ing. D. KROPÍK	
		VED. PRACOVISTĚ : Ing. P. FILIP	
AKCE : LUŽNICE, Ř. KM 91,300 - 92,200, LUŽNICE - ODSTRANĚNÍ NÁNOSŮ			
PŘÍLOHA : PŘÍČNÉ PROFILY 7 - 14			MĚŘITKO : 1 : 200
STUPEN : DSP		OBJEDNATEL : Povodí Vltavy, státní podnik - závod Horní Vltava	
		FORMAT : 4,5 x A4	
KRAJ : JIHOČESKÝ		DATUM : ČERVEN 2017	ČÍSLO ZAK. : 720/2338/16
		ČÍSLO PŘÍLOHY : D.4.	